

An aerial photograph of a Dutch city, likely Rotterdam, showing a mix of urban buildings, green spaces, and a winding river. The text is overlaid on the image in a bright yellow color.

New Act on Environmental & Spatial Planning in the Dutch Delta

Make it Simple, Better, Faster



Current situation

- **Complex and fragmented situation about permits, restrictions, planning, etc.**
- **No user perspective**
- **No consistent data quality**
- **Big administrative burden**



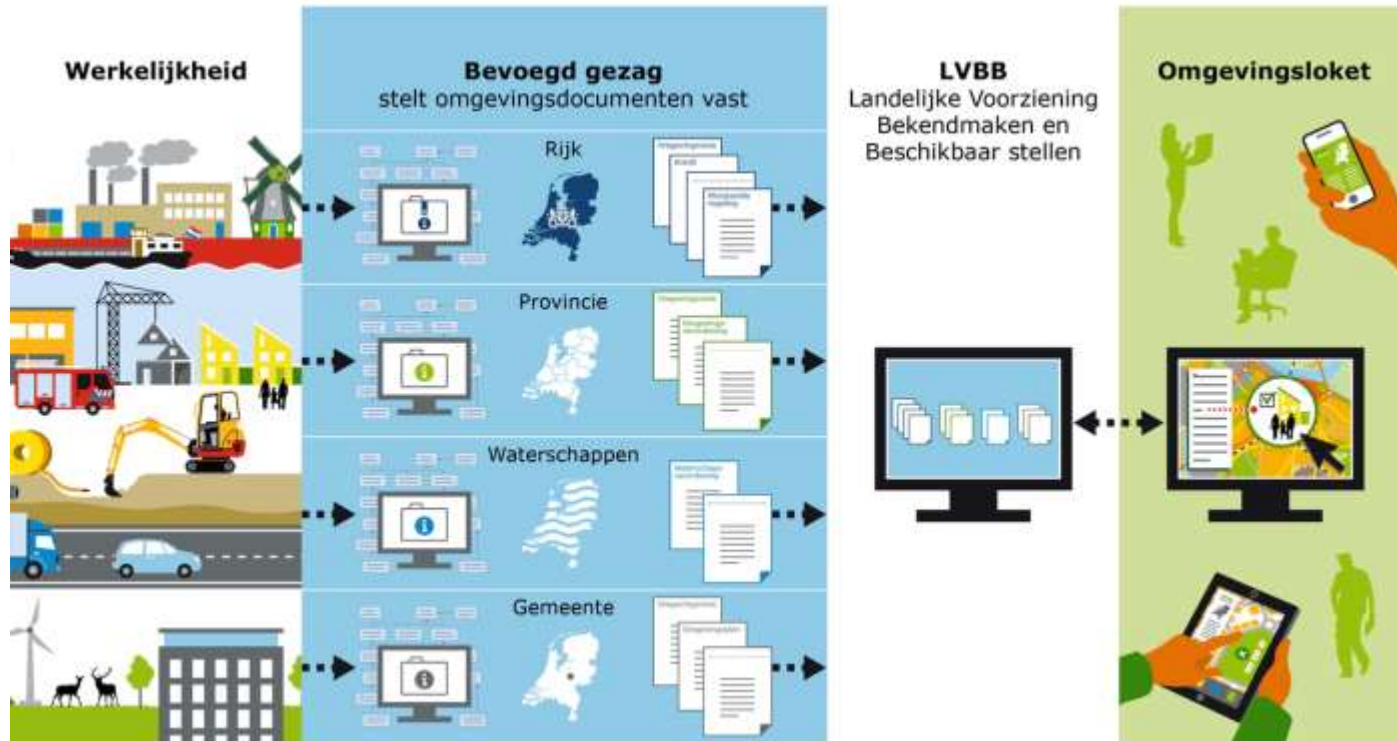


Future situation (2021)





Supported by a digital system





Key: Fusion of Legal & Geospatial data



Mijn Omgevingsloket

Home Vergunningcheck Aanvragen **Regels op de kaart**

HDE00 P 1749

perceel

anders zoeken ▾

> Filters

Plannen en regels Normen en informatie

! Momenteel zijn nog niet alle plannen hier beschikbaar. Voor een volledig overzicht van alle beschikbare ruimtelijke plannen gaat u naar <http://www.ruimtelijkeplannen.nl>

PR30 data

Paul

omgevingsplan

Laatste wijziging 09-07-2018

> 1 artikelen

Voorbeeldbestand Omgevingsplan Casus Afvalverwerking april 2018

Gemeente Heerde

Laatste wijziging 27-04-2018 omgevingsplan

> 4 artikelen

Voorbeeldbestand Algemene Maatregel van Bestuur Casus Afvalverwerking april 2018

AMvB

Koninkrijk der Nederlanden

Laatste wijziging 27-04-2018

> 3 artikelen

Voorbeeldbestand Omgevingsverordening Casus Afvalverwerking april 2018

Provincie Gelderland

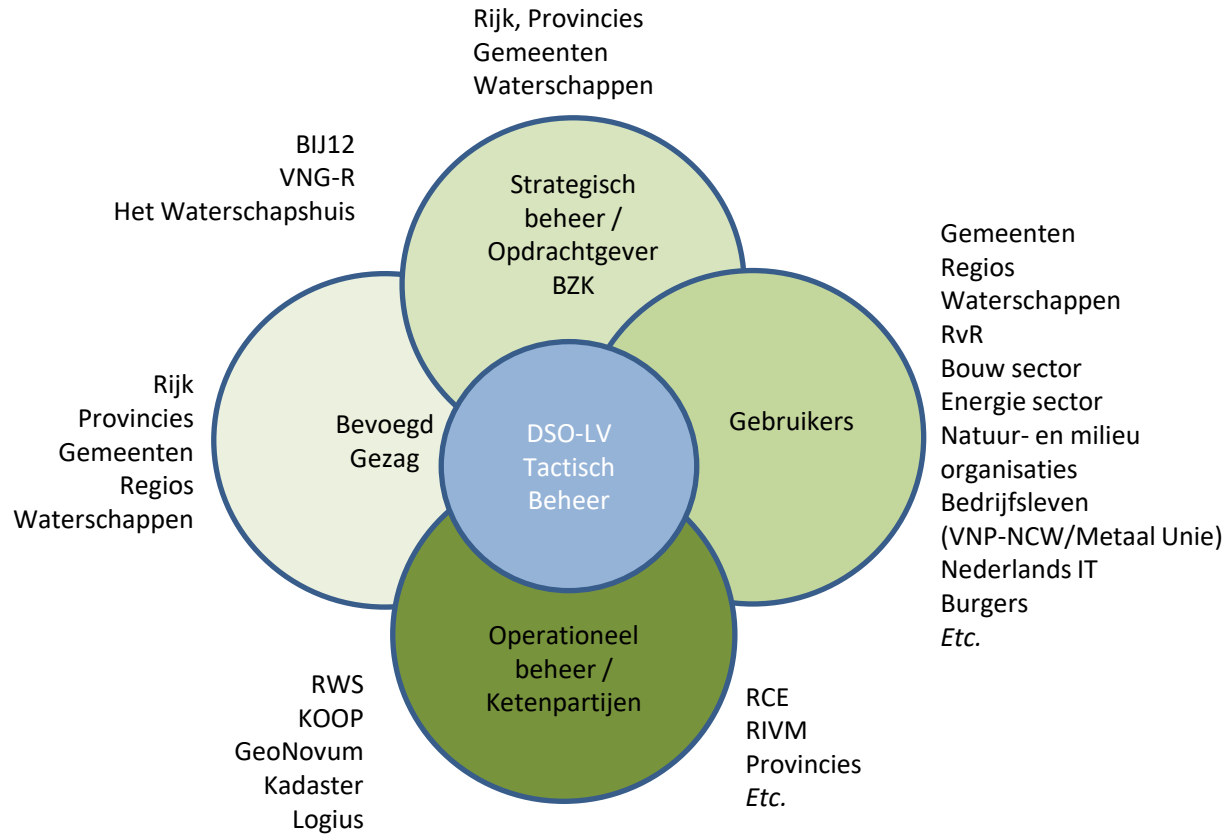
Laatste wijziging 27-04-2018 omgevingsverordening

> 11 artikelen



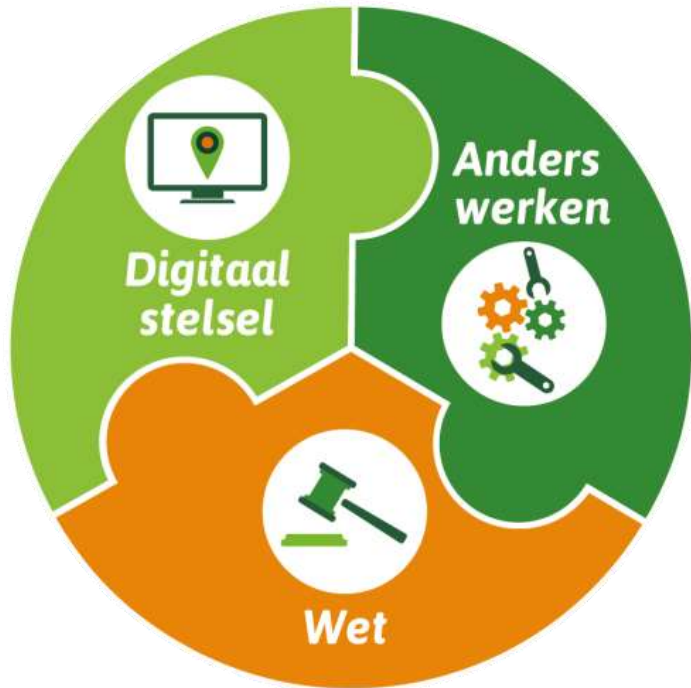


Complex and divers stakeholder field





S&E Planning act supports important challenges



Challenges with a physical footprint:

- **Climate Adaptation**
- **Energy Transition**
- **Sustainable Building (1 mio houses)**