



INFRASTRUCTURE OF GEOSPATIAL DATA MODERNIZATION AND IMPACT ON THE PUBLIC MANAGEMENT OF "LOS LAGOS" REGION-CHILE

Marcela Alejandra Flores Ponce

Head of Territorial Information Management UGIT,
Territorial Planning and Studies Department of Planning and Territorial Development Division,
LOS LAGOS REGIONAL GOVERNMENT.
Regional Coordinator of the National System of Coordination of Territorial Information
SNIT - IDE CHILE.

mflores@gorelосlagos.cl

Current Global Scenario





Standards, International Agreements, ODS

**Norm ISO TC 211
and
OGC (Open Geospatial Consortium)**

París Agreement 2015

THE GLOBAL GOALS
For Sustainable Development



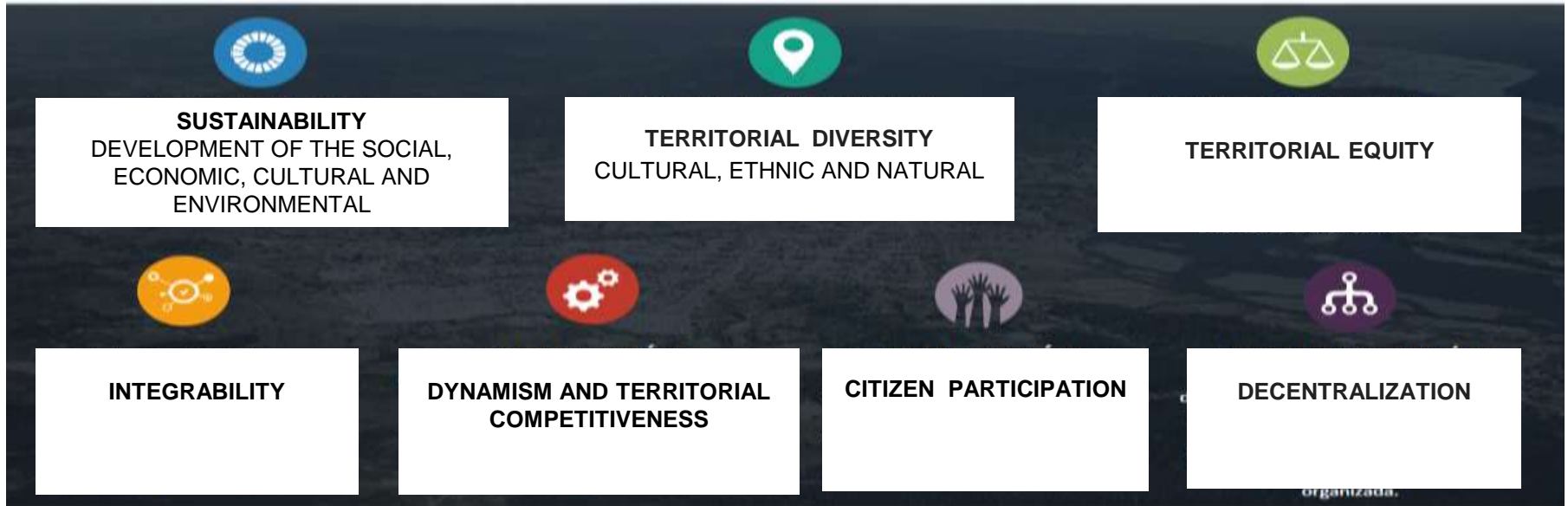
Agenda 2030





National Policy for Territorial Planning

Guiding Principles

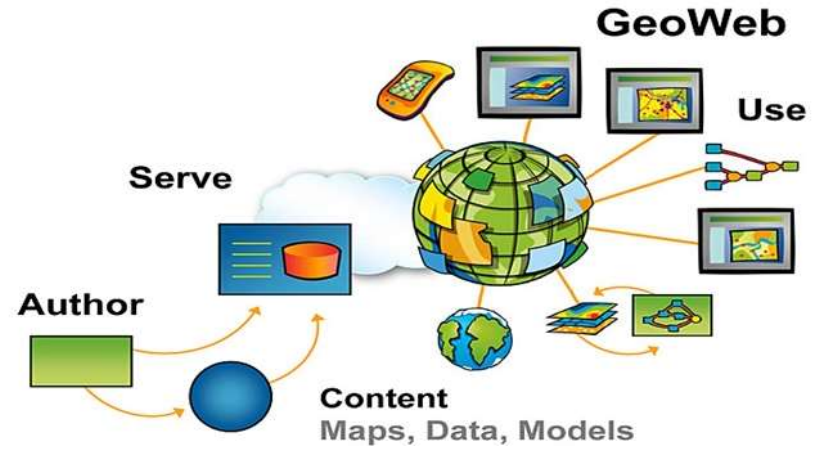
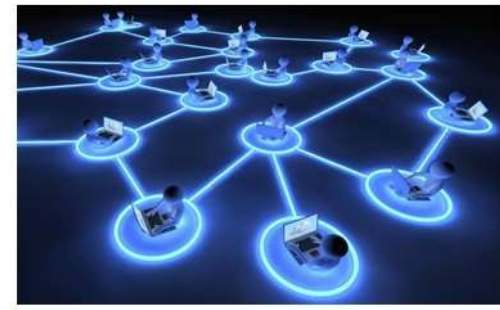
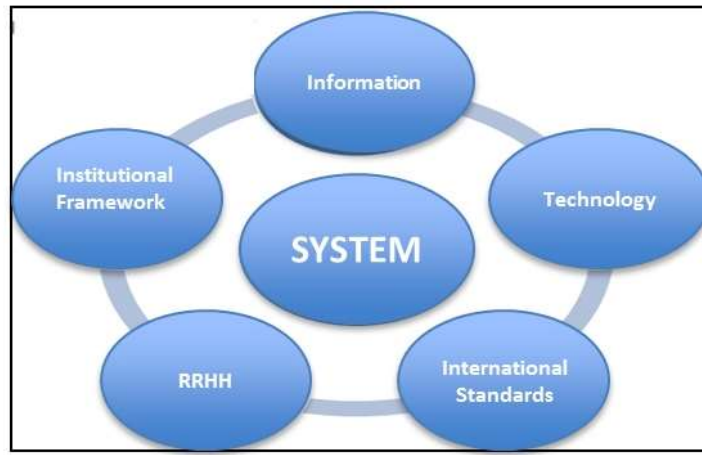


NEED INTEGRATE ALL THESE LOOKS



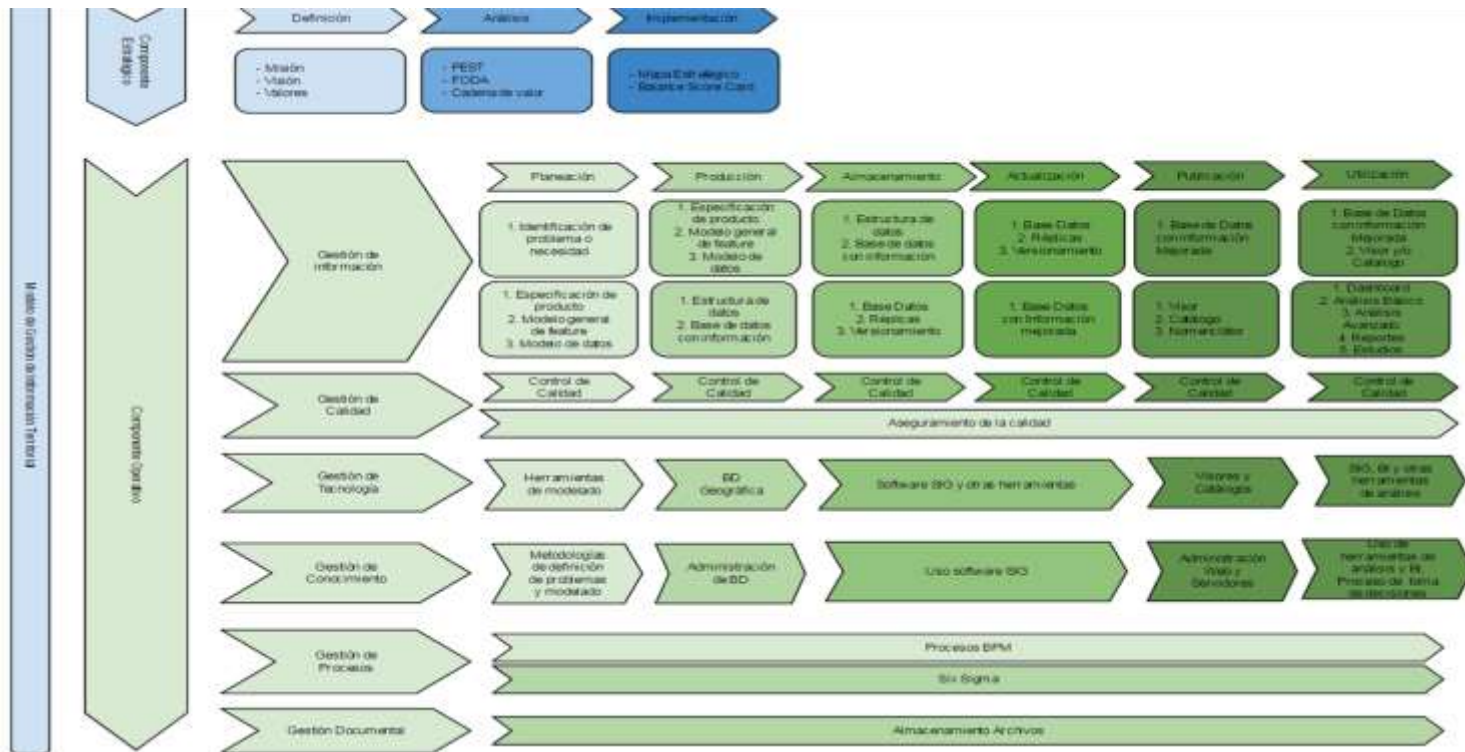
INFRASTRUCTURE OF GEOSPATIAL DATA

SDI



... but how do we do it?





- Basic Territorial Information,
- Infrastructure,
- Promotion,
- Natural resources,
- Environmental,
- Energy,
- Property,
- Territorial planning,
- Coastal Edge,
- Tourism, Heritage and Culture,
- Social,
- Security, Risk and threats,
- Regional Investment,
- Water Deficit

IDE Región de Los Lagos

PÚBLICO

Carta Base Región de Los Lagos

Cultura, Patrimonio y Turismo Región de Los Lagos

IGM RASTER ZONA SUR 1:250000

Infraestructura Región de Los Lagos


GEOPORTAL
Infraestructura de Datos Geospaciales IDE Región de Los Lagos

La Unidad de Gestión de Información Territorial (UGIT), perteneciente al Departamento de Estudios y Ordenamiento Territorial de la División de Planificación y Desarrollo Regional del Gobierno Regional de Los Lagos, tiene por objeto llevar adelante iniciativas de promoción que permitan instalar la información geográfica integrada online de carácter público, accesible a organismos de la administración del Estado en la región, entidades privadas y ciudadanía en general, como insumo de información territorial en apoyo a la toma de decisiones y la formulación de políticas públicas y que mediante la coordinación interinstitucional cuya conformación formal es la Mesa Regional de Coordinación SNIT Los Lagos, operativiza la integración institucional mediante el uso de plataformas tecnológicas modernas y recomendaciones técnicas.

Unidad de Gestión de Información Territorial - UGIT
Departamento de Estudios y Ordenamiento Territorial
División de Planificación y Desarrollo Regional
Gobierno Regional de Los Lagos.

Coordinación Regional SNIT Los Lagos
IDE Chile www.ide.cl

APPLICATIONS SDI



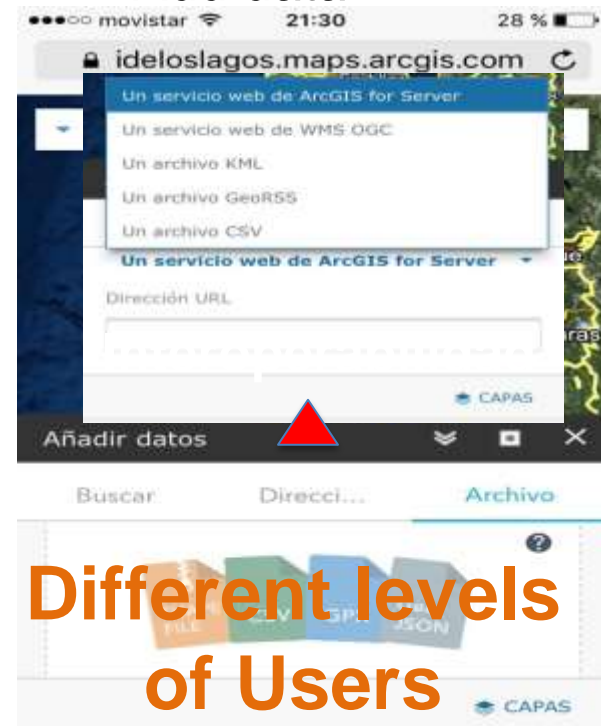
Mobile



Web Map Aplicación-Widget



Add data



SO...

¿WHAT IS THE TRUE MODERNIZATION AND IMPACT ON PUBLIC MANAGEMENT AS A RESULT OF GEOSPATIAL INFORMATION?

"Continuous education of professionals for the massive and habitual use of geospatial tools"

"Opportunity to move towards sustainable development in social, environmental and economic issues of the territory".



<https://ideloslagos.maps.arcgis.com>

Thanks.

